

AEROFOTOGRAMMETRIA - RAPP. 1:10000

TAV. N° 5
IL PROGETTISTA
(Ing. Romano Fiumi)

Progetto aggiuntivo al Progetto Regione Sicilia anno 2016
Ufficio Tecnico Consorzio di Bonifica Il Messina

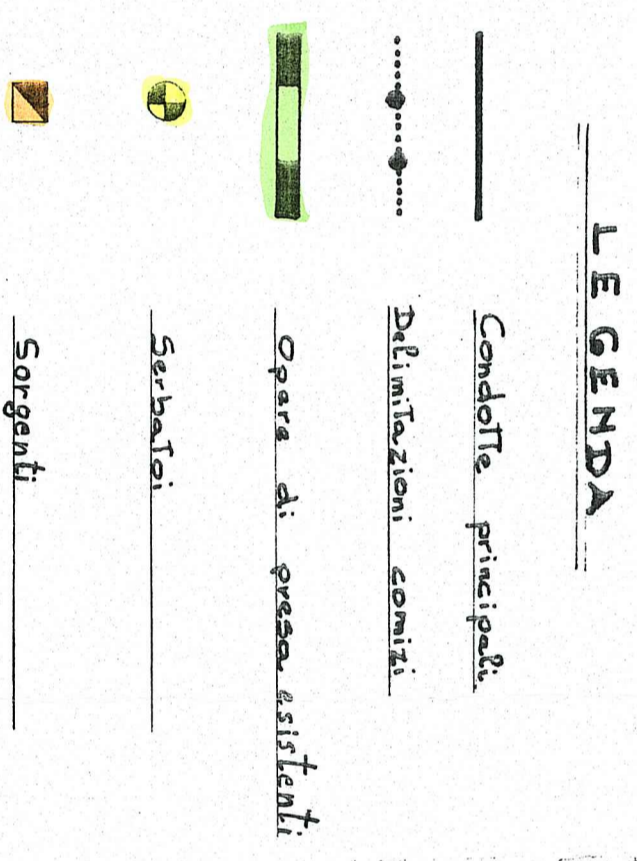
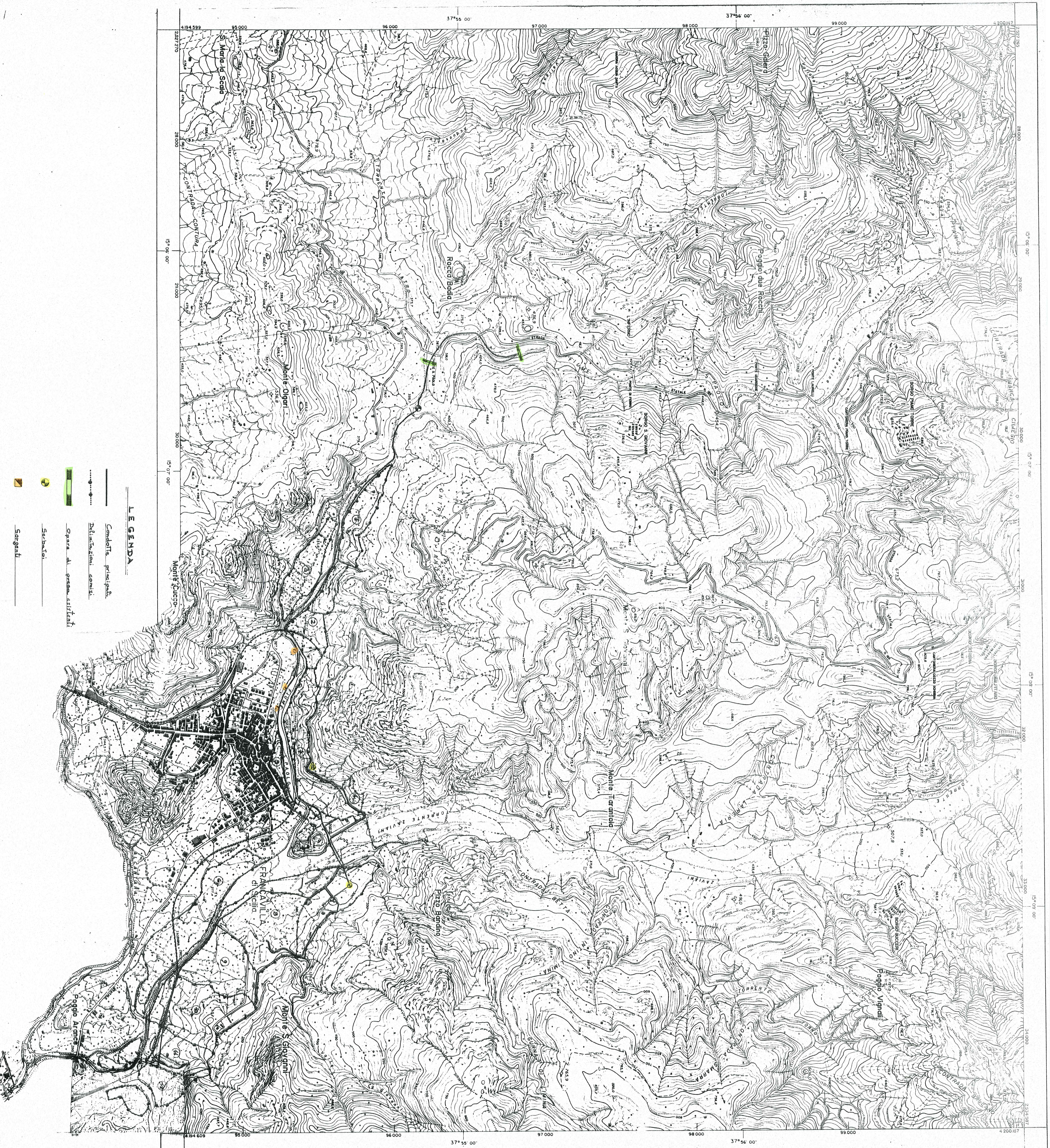
Messina, Il

IL TECNICO


REGIONE SICILIA
ASSessorATO AGRICOLTURA E FORESTE
CONSORZIO DI BONIFICA IL MESSINA

PROGETTO ESECUTIVO 2° STRALCIO

DEI LAVORI PER LA RAZIONALIZZAZIONE DEL SISTEMA IRRIGUO
DELLE ACQUE SUPERFICIALI DEL Fiume SAN PAOLO NEI
COMUNI DI FRANCAVILLA SICILIA E MOTTA CAMASTRA.
Intervento volto al rifacimento e riassetto del sistema irriguo esistente
realizzazione di nuovi canali di irrigazione e
Lotto di completamento



FRANCAVILLA DI SICILIA
CARTA TECNICA
Sezione n° 63060



RAZIONIZZAZIONE CONFINI DI COMUNI (Sistema nazionale)
Cantieri di lavoro per la costruzione del sistema irriguo
nel sistema nazionale a quota 441.500 m s.l.m.
M.E. - 7/93/34
M.E. - 7/93/34
M.E. - 7/93/34

LIMITI AMMINISTRATIVI
A COMUNE DI FRANCAVILLA DI SICILIA
Riferita serie Gruppo 1985
B COMUNE DI MOTTA CAMASTRA
C COMUNE DI CASTIGLIONE DI SICILIA



RELAZIONE METEOROLOGICA AL 1° GENNAIO 1973
E CONVERGENZA AL CENTRO DELLA SEZIONE

M. s. m.	M. s. m.	M. s. m.
1000	1000	1000
1000	1000	1000
1000	1000	1000

COORDINATE GEOGRAFICHE
latitudine del vertice di quota
latitudine del vertice di quota
latitudine del vertice di quota

N. - O.	12° 00' 00"	37° 57' 00"
N. - E.	12° 00' 00"	37° 57' 00"
S. - O.	12° 00' 00"	37° 54' 00"
S. - E.	12° 00' 00"	37° 54' 00"

SITUAZIONE 6000 I.C.M.

999	600	601
602	603	604
605	606	607
608	609	610
611	612	613
614	615	616

SITUAZIONE 6000

01	02	03	04
05	06	07	08
09	10	11	12
13	14	15	16

FOGLIO 50.00 I.C.M. N° 63
S.A.S. - PALESMO
Cattedra di Geomatica (Sistemi di Informazione Geografica)
L'adempimento per la parte 1.4.1. in 1.4.2.
L'adempimento per la parte 1.4.2. in 1.4.1.